Вся Москва

НА 1903 г.
Инв. № 1000178

Москва

Вся Москва. Адресная и справочная книга.
На 1903 год. М., 1903.
– Добавление. Планы квартальных частей Москвы. 35 л.

Москва

Вся Москва

Приложение къ Адресъ-Календарю г. Москвы на 1903 г. „ВСЯ МОСКВА".

Изданіе Московской Городской Управы.

ГПИБ России
10001978

ГОСУДАРСТВЕННАЯ ПУБЛИЧНАЯ ИСТОРИЧЕСКАЯ БИБЛИОТЕКА РОССИИ

ПОСТАЩЕНО
1-35

ПЛАНЪ ТВЕРСКОЙ ЧАСТИ

въ указателемъ кръпостныхъ нумеровъ владѣній.

города Москвы

СОСТАВЛЕНЪ
при Архитектурно-Строительномъ Отдѣленіи
Московской Городской Управы.

1901 г.

ПЛАНЪ МЯСНИЦКОЙ ЧАСТИ

города МОСКВЫ

съ указаніемъ крѣпостныхъ нумеровъ владѣній.

СОСТАВЛЕНЪ

при Архивѣ Строительнаго Отдѣленія

Московской Городской Управы.

1901 г.

Приложеніе къ Адресъ-Календарю г. Москвы на 1903 г. „ВСЯ МОСКВА".

Изданіе Московской Городской Управы.

ПЛАНЪ ГОРОДСКОЙ ЧАСТИ

города Москвы

съ указаніемъ крѣпостныхъ нумеровъ владѣній.

составленъ

при Архивѣ Строительнаго Отдѣленія

Московской Городской Управы.

1901 г.

ДЕТАЛЬ.

Заведующій Архивомъ

Приложеніе къ Адресъ-Календарю г. Москвы на 1903 г. „ВСѢ МОСКВА".

Изданіе Московской Городской Управы.

ПЛАНЪ ПЛЯЦКИЙ ЧАСТИ
съ указаніемъ кръпостныхъ нумеровъ владѣній.
СОСТАВЛЕНЪ
при Архивѣ Строительнаго Отдѣленія
1901 г.
Большая Серпуховская
Малая Серпуховская
Большой Серпуховской переулокъ
Малый Серпуховской переулокъ
Большой Строченовскій переулокъ
Малый Строченовскій переулокъ
Большой Ордынскій переулокъ
Малый Ордынскій переулокъ
Большой Толмачевскій переулокъ
Малый Толмачевскій переулокъ
Большой Якиманскій переулокъ
Малый Якиманскій переулокъ
Большой Кисловскій переулокъ
Малый Кисловскій переулокъ
Большой Харитоньевскій переулокъ
Малый Харитоньевскій переулокъ
Большой Знаменскій переулокъ
Малый Знаменскій переулокъ
Большой Николопесковскій переулокъ
Малый Николопесковскій переулокъ
Большой Афанасьевскій переулокъ
Малый Афанасьевскій переулокъ
Большой Левшинскій переулокъ
Малый Левшинскій переулокъ
Большой Ржевскій переулокъ
Малый Ржевскій переулокъ
Большой Кудринскій переулокъ
Малый Кудринскій переулокъ
Большой Конюшковскій переулокъ
Малый Конюшковскій переулокъ
Большой Предтеченскій переулокъ
Малый Предтеченскій переулокъ
Большой Сергіевскій переулокъ
Малый Сергіевскій переулокъ
Большой Ивановскій переулокъ
Малый Иванов

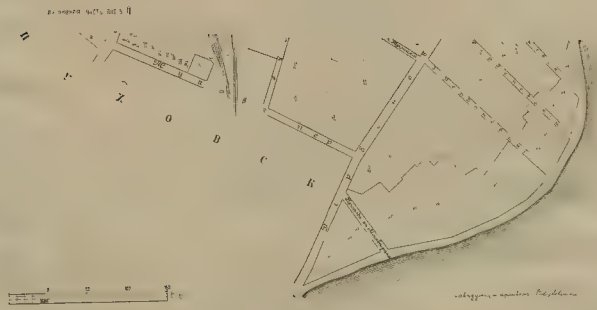
Х О В С К

Изданіе Московской Городской Управы.

ПЛАНЪ ЯКИМАНСКОЙ ЧАСТИ

ГОРОДА МОСКВЫ

съ указаніемъ кръпостныхъ нумеровъ владѣній.

1903

СОСТАВЛЕНЪ

подъ Архитекторъ Строительнаго Отдѣленія

Московской Земской Управы

1901 г.

ПЛАНЪ СЕРПУХОВСКОЙ ЧАСТИ

города Москвы

съ указаніемъ крѣпостныхъ нумеровъ владѣній

составленъ
при Архивѣ Строительнаго Отдѣленія
Московской Городской Управы.
1901 г.

Ваганьковское кладбище
Дворцовая площадь
Ваганьковская улица
Шаболовка
Шаболовская улица
Малая Калужская улица
Малая Калужская улица
Малая Калужская улица

Серпуховской мост. вагонъ
Речка Неглинная
Девичьи бани
Девичье поле

ПЛАНЪ ПРЕЧИСТЕНСКОЙ ЧАСТИ

города МОСКВЫ

съ указаніемъ крѣпостныхъ нумеровъ владѣній.

СОСТАВЛЕНЪ

при Архивѣ Строительнаго Отдѣленія

Московской Городской Управы.

1901 г.

Приложеніе къ Атласу-Календарю г. Москвы на 1909 г. „ВСЯ МОСКВА".

Изданіе Московской Городской Управы.

Приложение къ Адресъ-Календарю г. Москвы на 1903 г. „ВСЯ МОСКВА“

Изданіе Московской Городской Управы.

ПЛАНЪ АРБАТСКОЙ ЧАСТИ

города МОСКВЫ

съ указаніемъ крѣпостныхъ нумеровъ владѣній.

составленъ

при Архивѣ Строительнаго Отдѣленія

Московской Городской Управы.

1901 г.

ПЛАНЪ ХАМОВНИЧЕСКОЙ ЧАСТИ

города Москвы

съ указаніемъ крѣпостныхъ нумеровъ владѣній.

составленъ

при Архивѣ Строительнаго Отдѣленія

Московской Городской Управы.

1901 г.

Приложеніе къ Черт. Балтазару г. Минина на 1903 г. „ВСЯ МОСКВА".

Изданіе Московской Городской Управы.

П Р Е
К В А Р
М О С К В А

Административная часть листъ 3-й

Приложеніе къ Адресъ-Календарю
Москвы на 1903 г. „ВСЯ МОСКВА".

Изданіе Московской Городской Управы.

ПЛАНЪ ПРѢСНЕНСКОЙ ЧАСТИ

города Москвы

съ указаніемъ крѣпостныхъ нумеровъ владѣній.

СОСТАВЛЕНЪ

при Архивѣ Строительнаго Отдѣленія

Московской Городской Управы.

1901 г

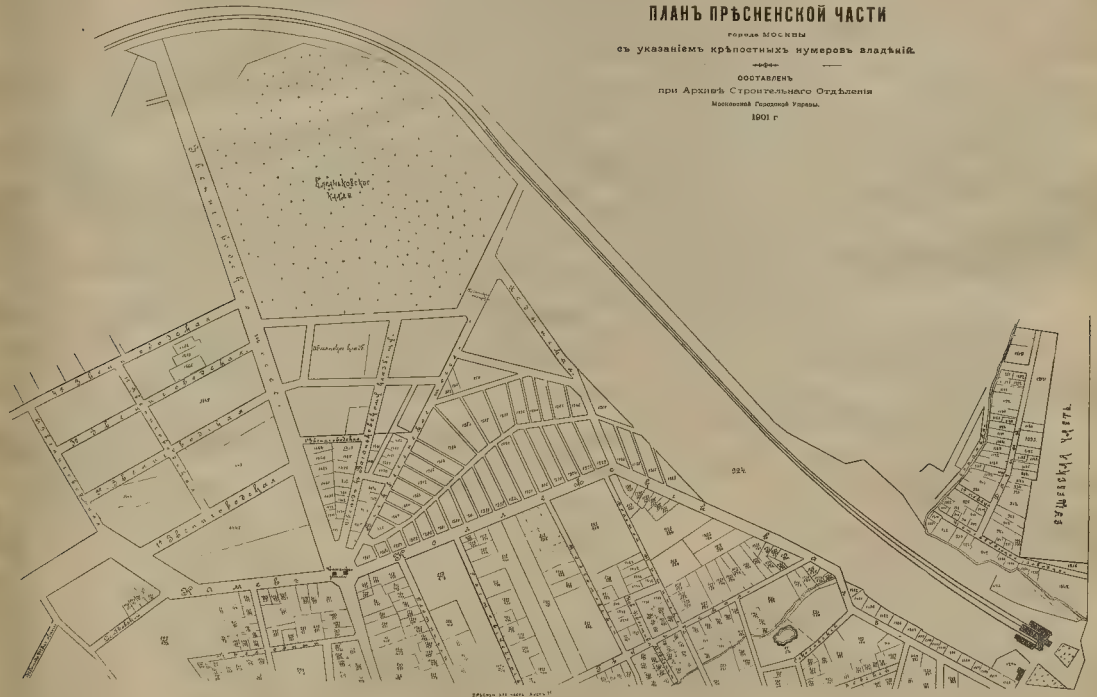

Арбатская часть
Арбатская часть
Заведующій Архивомъ

ПЛАНЪ СУЩЕВСКОЙ ЧАСТИ

города МОСКВЫ

съ указаніемъ крѣпостныхъ нумеровъ владѣній.

СОСТАВЛЕНЪ

при Архивѣ Строительнаго Отдѣленія

Моск. Земской Городской Управы

1901 г.

Садовая-Самотечная
Каретная-Садовая
Самотечная-Садовая
Сухаревская-Садовая
Цветной бульваръ
Трубная площадь
Сретенскій бульваръ
Рождественскій бульваръ
Страстной монастырь
Страстной бульваръ
Тверской бульваръ
Никитскій бульваръ
Никитскія ворота
Арбатскія ворота
Арбатская площадь
Арбатскій бульваръ
Пречистенскій бульваръ
Пречистенскія ворота
Пречистенскій переулокъ
Остоженскій переулокъ
Остоженка
Зубовскій бульваръ
Зубовская площадь
Смоленскій бульваръ
Смоленскій рынокъ
Новинскій бульваръ
Новинскій переулокъ
Поварская
Большая Никитская
Малая Никитская
Большая Дмитровка
Малая Дмитровка
Кузнецкій мостъ
Кузнецкій переулокъ
Петровскій переулокъ
Петровскій бульваръ
Петровскія линіи
Петровскій монастырь
Петровскій пассажъ
Петровскій театръ
Большой театръ
Малый театръ
Консерваторія
Большая Лубянка
Малая Лубянка
Лубянская площадь
Лубянскій проѣздъ
Театральная площадь
Театральный проѣздъ
Охотный рядъ
Охотная площадь
Моховая
Воздвиженка
Воздвиженскій переулокъ
Знаменка
Знаменскій переулокъ
Знаменскій монастырь
Знаменскій садъ
Знаменскій переулокъ
Большой Знаменскій переулокъ
Малый Знаменскій переулокъ
Большой Кисловскій переулокъ
Малый Кисловскій переулокъ
Кисловскій переулокъ
Кисловскій бульваръ
Кисловскій монастырь
Кисловскій садъ
Кисловскій переулокъ
Большой Кисловскій переулокъ
Малый

ПЛАНЪ СРѢТЕНСКОЙ ЧАСТИ

города Москвы

съ указаніемъ крѣпостныхъ нумеровъ владѣній.

составленъ

при Архитект. Строительнаго Отдѣленія

Московской Городской Управы

1901 г.

Завѣдующ. Чертежн. Гор. Управы

ПЛАНЪ ЯУЗСКОЙ ЧАСТИ

города Москвы

съ указаніемъ крѣпостныхъ нумеровъ владѣній.

составленъ

при Архивѣ Строительнаго Отдѣленія

Московской Городской Управы

1901 г

Приложение къ Адресъ Календарю г. Москвы на 1903 г. „ВСЯ МОСКВА"

Изданіе Московской Городской Управы

ПЛАНЪ МѢЩАНСКОЙ ЧАСТИ

города Москвы

съ указаніемъ крѣпостныхъ нумеровъ владѣній.

Составленъ

при Архивѣ Строительнаго Отдѣленія

Московской Городской Управы

1901 г

Уланская
Садовая-Кудринская
Садовая-Спасская
Садовая-Самотечная
Садовая-Черногрязская
Садовая-Каретная
Садовая-Триумфальная
Садовая-Сухаревская
Садовая-Кудринская
Садовая-Спасская
Садовая-Самотечная
Садовая-Черногрязская
Садовая-Каретная
Садовая-Триумфальная
Садовая-Сухаревская
Садовое кольцо
Садовое кольцо
Садовое кольцо

Изданіе Московской Городской Управы.

ВАСМАННАЯ
ЛЕФОРТОВСКІЯ
ПЕТРОВСКІЙ ПАРКЪ
ЗАМОСКВОРѢЧЬЕ

Изданіе Московской Городской Управы.

ПЛАНЪ БАСМАННОЙ ЧАСТИ

города МОСКВЫ

съ указаніемъ крѣпостныхъ нумеровъ владѣній.

СОСТАВЛЕНЪ

при Архивѣ Строительнаго Отдѣленія

Московской Городской Управы.

1901 г.

Мещанская часть
Яузская часть
Лефортовская часть
Старая Басманная
Новая Басманная
Елохово-Богоявленская
Спасо-Андроникова
Рогожская
Покровская
Разгуляй
Гороховское поле
Гороховская
Семеновская
Преображенская
Госпитальная
Госпитальный
Госпитальная
Госпитальный
Госпитальная
Госпитальный

Ростокинская
Ярославская
Алексеевская
Ярославская
Ростокинская

Изданіе Московской Городской Управы.

ПЛАНЪ РОГОЖСКОЙ ЧАСТИ

города Москвы

съ указаніемъ крѣпостныхъ нумеровъ владѣній.

составленъ

при Архивѣ Строительнаго Отдѣленія

Московской Городской Управы.

1901 г.

Якиманка
Якиманка
Якиманка

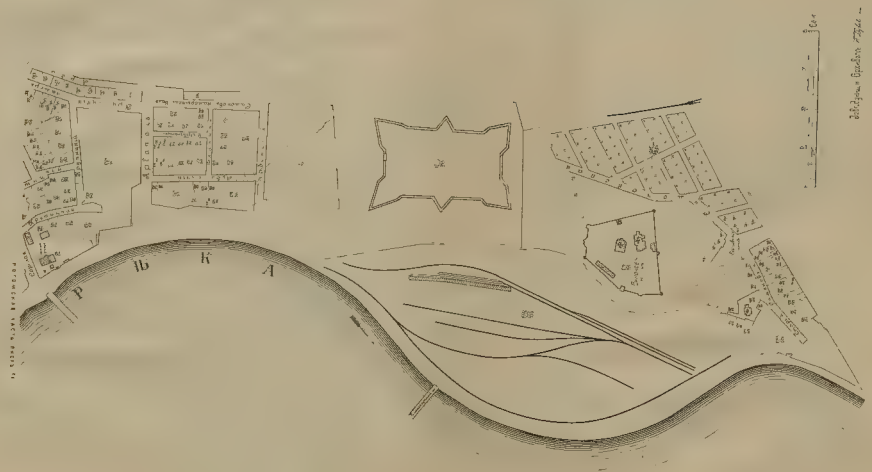
Р Ѣ К А

ПЛАНЪ ЛЕФОРТОВСКОЙ ЧАСТИ

города МОСКВЫ

съ указаніемъ крѣпостныхъ нумеровъ владѣній.

составленъ

при Архивѣ Строительнаго Отдѣленія

Московской Городской Управы

1901 г

Басманная часть

Кадашевская
набер.
Ваннаго проѣзда
Зем. бульв.
Зем. бульв.